


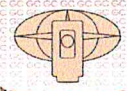
# Návrh pozemkových úprav schválen rozhodnutím

Č.j.: Le-co20/05

ze dne: 8.3.2005

Zodpov. projektant:	IČO:	Vypracoval:	Kontroloval:	 <b>TERRA -</b> <b>POZEMKOVÉ ÚPRAVY</b> s. r. o., Šumperk
		Ing. V. Brtna, Ing. V. Šváb		
Okres:		Obec:		
Objednatel				

<b>ÚŘEDNĚ OPRÁVNĚNÝ PROJEKTANT</b> <b>POZEMKOVÝCH ÚPRAV</b> <b>GEOCENTRUM, spol. s r.o. OLOMOUC</b> <b>ING.ALICE MORAVCOVÁ</b>		 <b>ISO 9001:2001</b> <b>GEOCENTRUM</b> spol. s r.o. zeměměřická a projekční kancelář, Olomouc
Č. ROZHOD. O UDĚLENÍ ÚŘED.OPRÁVNĚNÍ 113/98-3151		

Vedoucí projektant:	Ing.Alice Moravcová	 <b>ISO 9001:2001</b> <b>GEOCENTRUM</b> spol. s r.o. zeměměřická a projekční kancelář, Olomouc		
Projektant:	Ing.Alice Moravcová			
Kreslil:	Jindřiška Hejlová			
Kontroloval:	Ing.Patrik Bartoš			
Okres: Olomouc	Obec: Dlouhá Loučka	K.ú.: Dolní Dlouhá Loučka	Datum	10/2003
Objednatel: Mze, Pozemkový úřad , tř.Kosmonautů 10, Olomouc			Čís. zakázky	223/2001
Akce:			Měřítko	
<b>Komplexní pozemková úprava</b> <b>Dolní Dlouhá Loučka</b>			Souř. systém	S-JTSK
			Výšk. systém	Bpv
			Formát	
Název přílohy:			Čís. soupavy	Příloha číslo
Doklady			1	1.5.2

**Seznam dokladů :**

**1) Zápisy z jednání**

Záznam ze 3. Zasedání sboru zástupců vlastníků při KPÚ Dolní Dlouhá Loučka dne 22.5.2003

Záznam ze 4. Zasedání sboru zástupců vlastníků při KPÚ Dolní Dlouhá Loučka dne 4.9.2003

Záznam z 5. Zasedání sboru zástupců vlastníků při KPÚ Dolní Dlouhá Loučka dne 22.9.2003

Záznam ze závěrečného projednání Plánu společných zařízení pro KPÚ Dolní Dlouhá Loučka dne 3.10.2003

Záznam z veřejného zasedání Zastupitelstva Obce Dlouhá Loučka dne 6.10. 2003.

**2) Vyjádření dotčených orgánů a organizací**

- 1) Městský úřad Uničov odbor životního prostředí odbor výstavby  
Společné vyjádření odboru životního prostředí a odboru výstavby
- 2) Krajský úřad Olomouckého kraje  
odbor životního prostředí a zemědělství  
odbor strategického rozvoje kraje  
odbor dopravy a silničního hospodářství
- 3) Obec Paseka
- 4) Obec Šumvald
- 5) Obec Újezd u Uničova
- 6) Pozemkový fond České republiky, Olomouc, Wellnerova 5
- 7) Agentura ochrany přírody a krajiny ČR, středisko Olomouc, Lafayettova 13, Olomouc
- 8) Ministerstvo životního prostředí ČR, územní odbor Olomouc, Wellnerova 5
- 9) Krajská hygienická stanice, Wolkerova 6, Olomouc
- 10) Zemědělská vodohospodářská správa, územní pracoviště, Lazecká 6, Olomouc
- 11) Povodí Moravy, s.p., Závod Horní Morava, provoz Olomouc, U dět.domova 263 Olomouc

- 12) Vojenská ubytovací a stavební správa Olomouc
- 13) Správa silnic Olomouckého kraje, Středisko údržby Olomouc
- 14) Vodohospodářská společnost Olomouc, a.s.
- 15) Lesy České republiky s.p., Lesní správa Janovice
- 16) Severomoravská plynárenská a.s., CPDPS Olomouc
- 17) Severomoravská plynárenská a.s., provozní středisko Olomouc
- 18) ČESKÝ TELECOM a.s., oblast Morava, pracoviště Olomouc
- 19) Severomoravská energetika, a.s. oblastní středisko Uničov,
- 20) Obchodní družstvo Dlouhá Loučka

## Z Á Z N A M

Ze třetího zasedání sboru zástupců komplexní pozemkové úpravy (KPÚ) v katastrálním území **Dolní Dlouhá Loučka**, které se konalo dne **22.5.2003** v zasedací místnosti **Obecního úřadu Dlouhá Loučka**.

-----  
Jednání byli přítomni - viz prezenční listina, která je nedílnou součástí tohoto záznamu.  
Originál prezenční listiny je uložen ve spise PÚ Olomouc.  
-----

Svolání zasedání iniciovalo, po dohodě s předsedou sboru zástupců, MZe ČR, pozemkový úřad Olomouc pozvánkou č.j.:PÚ-KPÚ-DDL-025/03-Le ze dne 5.5.2003.

Sbor zástupců schválil navržený program tohoto zasedání:

1. Protierozní opatření s k.ú. Plinkout
2. Diskuse

1. Zástupci zpracovatele KPÚ předložili návrh protierozního opatření svahu na katastrální hranici s k.ú. Plinkout. Návrh protierozní opatření tvoří zatravněná údolnice v šířce cca 60 m a dva záchytné průlehy, které navazují na protierozní opatření v k.ú. Plinkout.

Návrh byl přítomnými členy sboru odsouhlasen.

2. Ing. Letocha informoval přítomné o závěrech jednání ze dne 20.5.2003, které se uskutečnilo na Obchodním družstvu Dlouhá Loučka. Předmětem jednání bylo řešení zpevněného povrchu polních cest a závlah.

Podle zákona o pozemkových úpravách a pozemkových úřadech (zákon č. 139/2002 Sb.) lze řešit v pozemkových úpravách pouze pozemky, včetně pozemků pod stavbou, nikoliv stavby. Pozemky pod stavbou lze řešit pouze se souhlasem vlastníka. Zpevněný povrch hlavní polní cesty (OD Dlouhá Loučka - polní hnojiště) je v současné době ve špatné stavu. Jeho rekonstrukce je v rámci realizace společných zařízení možná pouze v případě, že zpevněný povrch polních cest i pozemek pod ním bude ve vlastnictví státu nebo obce.

Ing. Červený navrhoval ocenění stavby v rámci KPU DDL a poskytnutí finanční náhrady nebo náhrady hmotné (pozemky). Dále informoval přítomné, že vlastní doklady o realizaci polních cest (projekt, stavební povolení, aj.).

Zástupci pozemkového úřadu konstatovali, že řešení které navrhoval předseda Obchodního družstva Dlouhá Loučka není podle zákona možné a předložili varianty řešení, které zákon umožňuje.

- a) Zpevněný povrch polních cest zůstane i nadále ve vlastnictví Obchodního družstva Dlouhá Loučka. V případě, že budou současní vlastníci pod cestou souhlasit se směnou pozemků, bude pozemek pod cestou rozhodnutím KPÚ ve vlastnictví Obce Dlouhá Loučka. Realizace resp. rekonstrukce polní cesty financovaná ze státního rozpočtu není možná.
- b) Zpevněný povrch polních cest bude písemnou dohodou mezi Obchodním Družstvem Dlouhá Loučka a Obcí Dlouhá Loučka převeden do vlastnictví Obce Dlouhá Loučka. V případě, že budou současní vlastníci pod cestou souhlasit se směnou pozemků, bude pozemek pod



cestou rozhodnutím KPÚ ve vlastnictví Obce Dlouhá Loučka. Polní cesty bude možné realizovat resp. rekonstruovat ze státního rozpočtu.

Pozemkový úřad Olomouc doporučil dohodu mezi Obchodním družstvem Dlouhá Loučka a Obcí Dlouhá Loučka, neboť jde o hlavní přístupovou cestu na pozemky v dané oblasti.

Dalším bodem jednání byly polní závlahy. Směňovat pozemky pod touto stavbou je rovněž podle zákona č.139/2002 Sb. možné pouze se souhlasem vlastníka.

Ing. Červený navrhl, aby pod závlahu byly umístěny pozemky ve vlastnictví Obchodního družstva Dlouhá Loučka a pozemky vlastníků které mají pronajaté.

Ing. Moravcová upozornila na souhlas vlastníků pozemků se směnou a dodržování kritérií přiměřenosti (vzdálenost, cena výměra) dle zákona 139/2002 Sb. Návrh Ing. Červeného bere na vědomí a při umísťování pozemků jej zohlední.

Ing. Červený informoval přítomné o využívání závlah na přibližně 8 ha. Ostatní rozvod lze po drobných opravách (výměna těsnění, namazání, aj. ) využívat – závlahy jsou funkční.

Ing. Letocha navrhl směnu pozemků pod polními hnojišti za pozemky Obchodního družstva Dlouhá Loučka. Ing. Červený souhlasil.

Ministerstvo zemědělství  
POZEMKOVÝ ÚŘAD  
OLOMOUC  
772 00 Olomouc, tř. Kosmonautů 10  
- 1 -



V Olomouci dne 28.5.2003  
Č.j. PÚ-KPÚ-DDL-026/03-Le

Zaznamenal: Ing. Leoš Letocha, Ph.D.  
zástupce PÚ Olomouc

Příloha: prezenční listina


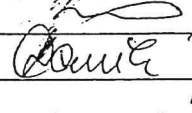
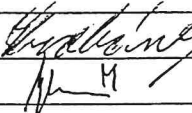

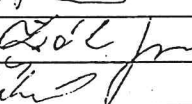



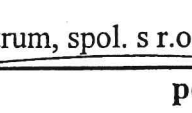



Rozdělovník :

Díblík Miroslav, 9. května 134, 783 86 Dlouhá Loučka  
Hruška Jan, Uničovská 250, 783 86 Dlouhá Loučka  
Korábečná Jiřina, Uničovská 83, 783 86 Dlouhá Loučka  
Obchodní družstvo Dlouhá Loučka, 783 86 Dlouhá Loučka  
Olič Jan, 1. máje 123, 783 86 Dlouhá Loučka  
Škrabánek Josef Ing., 1. máje 108, 783 86 Dlouhá Loučka  
Vavřín Bohumil Ing., Uničovská 252, 783 86 Dlouhá Loučka  
Vémola Jaroslav, Volyňská 71, 783 86 Dlouhá Loučka  
Vylíčilová Libuše, Dvorská 304, 783 86 Dlouhá Loučka  
Zahrádka Vladimír, 1. máje 109, 783 86 Dlouhá Loučka  
Žák Jiří, Dvorská 247, 783 86 Dlouhá Loučka  
Žáková Hana, Uničovská 253, 783 86 Dlouhá Loučka  
OÚ Dlouhá Loučka, 783 86 Dlouhá Loučka  
PF ČR, Wellnerova 5, 779 00 Olomouc  
GEOCENTRUM, spol. s r.o., Kosmonautů 8B, 772 00 Olomouc  
TERRA – pozemkové úpravy s.r.o, Nemocniční 53, Šumperk  
MZe ČR, PÚ Olomouc, Kosmonautů 10, 772 00 Olomouc  
Agroprojekt Brno PSO, Slavičková 1b, 613 00 Brno




# P r e z e n č n í l i s t i n a

z třetího zasedání sboru zástupců při KPÚ v katastrálním území Dolní Dlouhá Loučka  
konaného dne 22.5.2003



## Volení členové sboru zástupců

jméno	podpis
Miroslav Diblík	
Jan Hruška	
Jiřina Korábečná	
Obchodní družstvo Dlouhá Loučka	
Jan Olič	
Ing. Josef Škrabánek	
Ing. Bohumil Vavřín	
Jaroslav Vémola	
Vylíčilová Libuše	
Vladimír Zahrádka	
Jiří Žák	
Hana Žáková	


## Nevolení členové sboru zástupců

jméno	podpis
OÚ Dlouhá Loučka	
MZe - PÚ Olomouc - Ing. Ivan Polách	
Pozemkový fond ČR	

## Za zpracovatele - Geocentrum, spol. s r.o.

jméno	podpis
Ing. Alice Moravcová	
TERRA - PPU s.r.o. SVAČ	

## Za MZe -PÚ Olomouc

jméno	podpis
Ing. Leoš Letocha, Ph.D.	

## Z Á Z N A M

ze čtvrtého zasedání sboru zástupců komplexní pozemkové úpravy (KPÚ) v katastrálním území **Dolní Dlouhá Loučka**, které se konalo dne **4.9.2003 v zasedací místnosti Obecního úřadu Dlouhá Loučka**.

Jednání byli přítomni - viz prezenční listina, která je nedílnou součástí tohoto záznamu.  
Originál prezenční listiny je uložen ve spise PÚ Olomouc.

Svolání zasedání iniciovalo, po dohodě s předsedou sboru zástupců, MZe ČR, pozemkový úřad Olomouc pozvánkou č.j.:PÚ-KPÚ-DDL-045/03-Le ze dne 18.8.2003.

Sbor zástupců schválil navržený program tohoto zasedání:  
Plán společných zařízení

Ing. Letocha seznámil přítomné s účelem společných zařízení, který spočívá především v opatření sloužící ke zpřístupnění pozemků (polní cesty, propustky...), protierozní opatření pro ochranu půdního fondu, vodohospodářská opatření sloužící k neškodnému odvedení povrchových vod a opatření k ochraně a tvorbě životního prostředí.

Ing. Moravcová, Ing. Brtna a Ing. Šváb představili přítomným návrh společných zařízení. Navržená opatření zdůvodnili. S návrhem společných zařízení mezi Obcí Dlouhá Loučka a f. Vepaspol seznámí sbor zástupců na příštím zasedání sboru. Dohodnutá opatření navržená přítomnými členy sboru zástupců zpracovatelé do návrhu zapracují. Záhumení cesty a hlavní polní cesty budou navrženy na zpevnění.

V závěru jednání bylo dohodnuto, že příští sbor zástupců se uskuteční 23.9.2003. Při projednání s Obcí Dlouhá Loučka byl **termín z organizačních důvodů přesunut na pondělí 22.9.2003 ve 14:00 v zasedací místnosti obecního úřadu Dlouhá Loučka**, kde bude návrh společných zařízení posouzen sborem, aby f. Geocentrum spol s r.o. mohla pokračovat ve zpracování KPÚ. **Účast všech členů sboru zástupců nutná.**

V Olomouci dne 4.9.2003  
Č.j. PÚ-KPÚ-DDL-048/03-Le

Zaznamenal: Ing. Leoš Letocha, Ph.D.  
zástupce PÚ Olomouc

Ministerstvo zemědělství  
POZEMKOVÝ ÚŘAD  
OLOMOUC  
772 00 Olomouc, tř. Kosmonautů 10  
- 1 -

říloha: prezenční listina

Rozdělovník :

Díblík Miroslav, 9. května 134, 783 86 Dlouhá Loučka  
Hruška Jan, Uničovská 250, 783 86 Dlouhá Loučka  
Korábečná Jiřina, Uničovská 83, 783 86 Dlouhá Loučka  
Obchodní družstvo Dlouhá Loučka, 783 86 Dlouhá Loučka  
Olič Jan, 1. máje 123, 783 86 Dlouhá Loučka  
Škrabánek Josef Ing., 1. máje 108, 783 86 Dlouhá Loučka  
Vavříň Bohumil Ing., Uničovská 252, 783 86 Dlouhá Loučka  
Vémola Jaroslav, Volyňská 71, 783 86 Dlouhá Loučka  
Vylíčilová Libuše, Dvorská 304, 783 86 Dlouhá Loučka  
Zahrádka Vladimír, 1. máje 109, 783 86 Dlouhá Loučka  
Žák Jiří, Dvorská 247, 783 86 Dlouhá Loučka  
Žáková Hana, Uničovská 253, 783 86 Dlouhá Loučka  
OÚ Dlouhá Loučka, 783 86 Dlouhá Loučka  
PF ČR, Wellnerova 5, 779 00 Olomouc  
GEOCENTRUM, spol. s r.o., Kosmonautů 8B, 772 00 Olomouc  
TERRA – pozemkové úpravy s.r.o, Nemocniční 53, Šumperk  
MZe ČR, PÚ Olomouc, Kosmonautů 10, 772 00 Olomouc

# P r e z e n č n í l i s t i n a

ze čtvrtého zasedání sboru zástupců při KPÚ v katastrálním území Dolní Dlouhá Loučka  
konaného dne 4.9.2003

## Volení členové sboru zástupců

jméno	podpis
Miroslav Diblík	
Jan Hruška	
Jiřina Korábečná	
Obchodní družstvo Dlouhá Loučka	
Jan Olič	
Ing. Josef Škrabánek	
Ing. Bohumil Vavřín	
Jaroslav Vémola	
Vylíčilová Libuše	
Vladimír Zahradka .	
Jiří Žák	
Hana Žáková	

## Nevolení členové sboru zástupců

jméno	podpis
OÚ Dlouhá Loučka	
MZe - PÚ Olomouc	
Pozemkový fond ČR	omluven

## Za zpracovatele - Geocentrum, spol. s r.o.

jméno	podpis
Ing. Alice Moravcová	
Ing. Břetva, Ing. Svob	

## Za MZe - PÚ Olomouc

jméno	podpis
Ing. Leoš Letocha, Ph.D.	

## Z Á Z N A M

z pátého zasedání sboru zástupců komplexní pozemkové úpravy (KPÚ) v katastrálním území **Dolní Dlouhá Loučka**, který se konal dne **22.9.2003 v zasedací místnosti Obecního úřadu Dlouhá Loučka**.

Jednání byli přítomni - viz prezenční listina, která je nedílnou součástí tohoto záznamu.  
Originál prezenční listiny je uložen ve spise PÚ Olomouc.

Svolání zasedání bylo dohodnuto na čtvrtém sboru zástupců dne 4.9.2003.

*Program jednání:*

### **Závěrečné projednání návrhu plánu společných zařízení**

Zpracovatel KPÚ Dolní Dlouhá Loučka ( GEOCENTRUM spol. s r.o. Olomouc) předložil přítomným konečný návrh Plánu společných zařízení doplněný o připomínky členů sboru zástupců a dotčených orgánů ochrany přírody a životního prostředí.

Na předložené mapě Plánu společných zařízení, který obsahuje prvky ke zpřístupnění pozemků (sít' polních cest jak stávajících, tak navržených), prvky opatření k ochraně ZPF, prvky vodohospodářských opatření a prvky k tvorbě a ochraně životního prostředí (plán ÚSES) zpracovatel popsal a vysvětlil důvod a funkci jednotlivých navržených opatření. Plán společných zařízení vychází ze současného stavu řešeného území a Územně plánovací dokumentace Obce Dlouhá Loučka. Zpracovatel upozornil také na to, že Plán společných zařízení může být doplněn některými dalšími prvky zejména přístupovými polními cestami, které vzejdou při vlastním umístování vlastnických pozemků v návrhu scelení.

Potřebná výměra půdy pro společná opatření bude použita z výměry půdy ve vlastnictví státu a obce (PF ČR, Obec Dlouhá Loučka).

Plán společných zařízení bude projednán a odsouhlasen na závěrečném projednání s dotčenými orgány a organizacemi a na veřejném zasedání Zastupitelstva Obce Dlouhá Loučka.

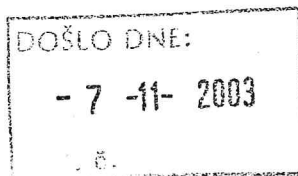
Sbor zástupců poukázal na nepotřebnost navržené polní cesty C 51 v bloku zemědělské půdy za f. Vepaspol. Bylo dohodnuto, že v návrhu společných zařízení zůstane, pokud bude nezbytně nutná s ohledem na umístování vlastníků.

**V závěru jednání byl návrh Plánu společných zařízení pro KPÚ Dolní Dlouhá Loučka (viz příloha) sborem zástupců odsouhlasen (pro 10, proti 0, zdržel se hlasování 1).**

Ministerstvo zemědělství  
POZEMKOVÝ ÚŘAD  
OLOMOUC  
772 00 Olomouc, tř. Kosmonautů 10  
- 1 -

V Olomouci dne 22.9.2003  
Č.j. PÚ-KPÚ-DDL-049/03-Le

Zaznamenal: Ing. Leoš Letocha, Ph.D.  
zástupce PÚ Olomouc



Příloha: prezenční listina  
schválený plán společných zařízení  
(mapa plánu společných zařízení měř. 1 : 6000 ve dvou vyhotoveních, bude uloženo u  
předsedy sboru zástupců Ing. Škrabánka a u starosty Obce Dlouhá Loučka)

Rozdělovník :



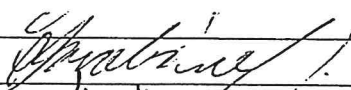

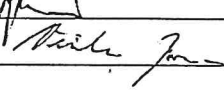
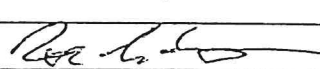
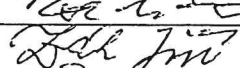
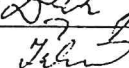
Díblík Miroslav, 9. května 134, 783 86 Dlouhá Loučka  
Hruška Jan, Uničovská 250, 783 86 Dlouhá Loučka  
Korábečná Jiřina, Uničovská 83, 783 86 Dlouhá Loučka  
Obchodní družstvo Dlouhá Loučka, 783 86 Dlouhá Loučka  
Olič Jan, 1. máje 123, 783 86 Dlouhá Loučka  
Škrabánek Josef Ing., 1. máje 108, 783 86 Dlouhá Loučka  
Vavřín Bohumil Ing., Uničovská 252, 783 86 Dlouhá Loučka  
Vémola Jaroslav, Volyňská 71, 783 86 Dlouhá Loučka  
Vylíčilová Libuše, Dvorská 304, 783 86 Dlouhá Loučka  
Zahrádka Vladimír, 1. máje 109, 783 86 Dlouhá Loučka  
Žák Jiří, Dvorská 247, 783 86 Dlouhá Loučka  
Žáková Hana, Uničovská 253, 783 86 Dlouhá Loučka  
OÚ Dlouhá Loučka, 783 86 Dlouhá Loučka  
PF ČR, Wellnerova 5, 779 00 Olomouc  
GEOCENTRUM, spol. s r.o., Kosmonautů 8B, 772 00 Olomouc  
TERRA – pozemkové úpravy s.r.o, Nemocniční 53, Šumperk  
MZe ČR, PÚ Olomouc, Kosmonautů 10, 772 00 Olomouc



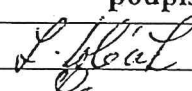


# P r e z e n č n í l i s t i n a

z pátého zasedání sboru zástupců při KPÚ v katastrálním území Dolní Dlouhá Loučka  
konaného dne 22.9.2003

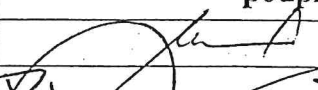
## Volení členové sboru zástupců

jméno	podpis
Miroslav Diblík	
Jan Hruška	
Jiřina Korábečná	
Obchodní družstvo Dlouhá Loučka	
Jan Olič	
Ing. Josef Škrabánek	
Ing. Bohumil Vavřín	
Jaroslav Vémola	
Vylíčilová Libuše	
Vladimír Zahradka	
Jiří Žák	
Hana Žáková	

## Nevolení členové sboru zástupců

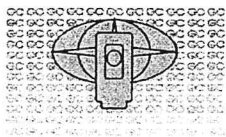
jméno	podpis
OÚ Dlouhá Loučka	
MZe - PÚ Olomouc	
Pozemkový fond ČR	 omluven ...

## Za zpracovatele - Geocentrum, spol. s r.o.

jméno	podpis
Ing. Alice Moravcová	

## Za MZe - PÚ Olomouc

jméno	podpis



**GEOCENTRUM, spol. s r.o. zeměměřická a projekční kancelář**  
tř. Kosmonautů 1143/8B, 772 00 Olomouc  
zapsaná u KS v Ostravě, oddíl C, spis. značka 5555  
tel. 5852 226 90, 5852 229 91, 5852 270 23, 601 21 49 33, fax 58 52 270 20  
e-mail kpu@geocentrum.cz

## **Z á z n a m**

**Ze závěrečného projednání Plánu společných zařízení pro KPÚ Dolní Dlouhá Loučka, které se konalo dne 3. října 2003 v zasedací místnost firmy GEOCENTRUM spol. s r.o.**

Přítomni: viz prezenční listina

Předmětem jednání bylo odsouhlasení plánu společných zařízení pro komplexní pozemkovou úpravu v Dolní Dlouhé Loučce.

Plán společných zařízení je jednou z etap prací při zpracování komplexní pozemkové úpravy, zahrnuje opatření sloužící ke zpřístupnění pozemků (polní cesty), protierozní opatření pro ochranu ZPF, vodohospodářská opatření a opatření k ochraně a tvorbě životního prostředí (plán územního systému ekologické stability). Plán společných zařízení vychází územně plánovací dokumentaci Obce Dlouhá Loučka.

S přítomnými zástupci jednotlivých dotčených organizací a zástupci státní správy byl na tomto jednání předložený plán společných zařízení projednán a odsouhlasen s následujícími připomínkami (viz vyjádření dotčených organizací).

Městský úřad Uničov odbor životního prostředí, odbor výstavby souhlasí s předloženým plánem společných zařízení s těmito připomínkami:

- 1) BK4 vycházející y BC 4 podél kat. hranice DDL a Paseka bude navržen v k.ú. DDL
- 2) Pozemek – enkláva mezi sil. III/44419 a kat. hranicí s k.ú. Paseka, p.č. 669 ve vlastnictví ČR a správě PF ČR bude využit k návrhu plošného interakčního prvku (RMZ)
- 3) BC5 vymezit v návrhu plánu společných zařízení včetně stávající vodní plochy
- 4) Dodrženy prostorové a funkční parametry prvků ÚSES
- 5) Po ukončení KPÚ a vložení do Katastru nemovitostí budou vyplývající změny zapracovány do ÚPD Obce Dlouhá Loučka

Přílohy:

- 1) Společné vyjádření Městského úřadu Uničov: odbor ŽP, odbor výstavby, Stavební úřad Uničov
- 2) Vyjádření PF ČR Olomouc, Wellnerova 5
- 3) Krajská hygienická stanice Olomouc
- 4) Krajský úřad Olomouckého kraje, odbor strategického rozvoje kraje
- 5) Povodí Moravy, s.p. Závod Horní Morava, provoz Olomouc
- 6) Správa silnic Olomouckého kraje, Středisko údržby
- 7) Vojenská ubytovací a stavební správa Olomouc
- 8) SMP a.s. provozní oblast Olomouc

V Olomouci dne 3.10.2003

Zapsala : Ing. Alice Moravcová



**Ve věci :                    Komplexní pozemková úprava Dolní Dlouhá Loučka**  
**závěrečné projednání Plánu společných zařízení**

**Místo jednání : zasedací místnost firmy GEOCENTRUM spol. s r.o.Olomouc,  
Kosmonautů 1143/8B**

[illegible]



**Ve věci :                    Komplexní pozemková úprava Dolní Dlouhá Loučka  
                                     závěrečné projednání Plánu společných zařízení**

**Místo jednání : zasedací místnost firmy GEOCENTRUM spol. s r.o.Olomouc,  
Kosmonautů 1143/8B**

[illegible]

## USNESENÍ

z 6. zasedání ZO konaného dne 6.10.2003  
v zasedací místnosti OÚ v Dlouhé Loučce.

### Zasedání ZO schvaluje :

1. a) prodej pozemku parc.č. 469/3 - zahrada v k.ú. Dolní Dlouhá Loučka o výměře 213 m<sup>2</sup> manž. Karlu a Vlastě Hrozovým, bytem Dlouhá Loučka, Příčná 473 za cenu 10,- Kč/m<sup>2</sup> a náklady spojené s prodejem.  
Záměr prodeje byl schválen ZO dne 23.6.2003 a vyvěšen od 1. 7.2003 do 30.7.2003
- b) prodej pozemku parc.č. 281/10 – ost. plocha v k.ú. Dolní Dlouhá Loučka o výměře 309 m<sup>2</sup> manž. Jaroslavu a Jaroslavě Popelkovým, bytem Dlouhá Loučka, Uničovská 391 za cenu 20,- Kč/m<sup>2</sup> a náklady spojené s prodejem.  
Záměr prodeje schválen ZO dne 23.6.2003 a vyvěšen od 1.7.2003 do 30.7.2003
- c) prodej pozemků manž. Janě a Albínovi Popelkovým a Anně Popelkové, bytem Dlouhá Loučka , 1. máje 104 a to :  
pozemku - parc.č. 340/1 – ost. plocha o výměře 307 m<sup>2</sup> za cenu 20,- Kč/m<sup>2</sup>  
- parc.č. 341/4 – zahrada o výměře 173 m<sup>2</sup> za cenu 20,- Kč/m<sup>2</sup>  
- parc.č. 383 - st.plocha o výměře 382 m<sup>2</sup> za cenu 25,- Kč/m<sup>2</sup>  
- vše v k.ú. Dolní Dlouhá Loučka a náklady spojené s prodejem  
Záměr prodeje schválen ZO dne 23.6.2003 a vyvěšen od 1.7.2003 do 30.7.2003
- d) Prodej pozemků Růženě Popelkové, bytem Dlouhá Loučka, 1. máje 107, a to  
pozemku - parc.č. 340/2 – ost. plocha o výměře 382 m<sup>2</sup> za cenu 20,- Kč/m<sup>2</sup>  
- parc.č. 341/5 – zahrada o výměře 147 m<sup>2</sup> za cenu 20,- Kč/m<sup>2</sup>  
- parc.č. 2198/3 – ost. plocha o výměře 13 m<sup>2</sup> za cenu 20,- Kč/m<sup>2</sup>  
- vše v k.ú. Dolní Dlouhá Loučka a náklady spojené s prodejem  
Záměr prodeje schválen ZO dne 23.6.2003 a vyvěšen od 1.7.2003 do 30.7.2003
2. Rozpočtové opatření v rámci rozpočtu obce na rok 2003, a to  
SDH 6.800,- Kč - na odbornou přípravu a za uskutečněný zásah  
ZŠ 11.000,- Kč - vzdělávací software a inform.zdroje  
ZŠ 26.000,- Kč - státní informační politiku ve vzdělání  
Referendum – vratka 30.780,- Kč
3. Zaúčtování ztráty ze zrušené hospodářské činnosti (kino) do nákladů obce Dlouhá Loučka ve výši 66.849,29 Kč
4. Vyplacení zbývajících částí úvěru u Union banky z běžného účtu do 30.listopadu 2003.
5. OZV č. 2/2003, kterou se vyhlašují závazné části územního plánu obce Dlouhá Loučka.


6. Předložený plán společných zařízení v k.ú. Dolní Dlouhá Loučka a změnu katastrální (obecní) hranice v k.ú. Dolní Dlouhá Loučka při KPÚ v Dolní Dlouhé Loučce.
7. Zřízení věcného břemene pro Povodí Moravy spočívající v uložení kanalizačního potrubí pod tokem parc.č. 2250 v k.ú. Dolní Dlouhá Loučka.
8. Půjčku 500.000,- Kč od firmy VHS Sítka s.r.o. na investiční akci „Odkanalizování obce Dlouhá Loučka a rozšíření ČOV – III. stavba“.
9. ZO doporučuje ČKA, aby požadovala úhradu závazku důsledně po firmě GUMEX s.r.o. a využila k tomu všech možností.

**ZO bere na vědomí :**

1. Kontrola usnesení z 5. zasedání ZO konaného dne 23.6.2003
2. Zprávu o činnosti RO za období od 16.6. do 29.9.2003
3. Rozbor hospodaření obce Dlouhá Loučka za 1. pololetí 2003.

*R. Křelík*

starosta



*Chopalič E. J.*

místostarosta

Kniha pro ověřování čísl. *239/2003*  
 Tento ops (kopie) souhlasí doslovně  
 s předloženým prvopisem (ověřeným  
 opsem-kopíí) .....*2*..... stránkovým.  
 Ops (kopie) je doslovný (částečný)  
 s počtem stran .....*2*.....  
 Správní poplatek uhrazen  
 Obecní úřad v Dlouhé Loučce,  
 dne: *8. 10. 2003*





GEOCENTRUM, spol. s r.o. zeměměřická a projekční kancelář  
tř. Kosmonautů 1143/8B, 772 00 Olomouc  
zapsaná u KS v Ostravě, oddíl C, spis. značka 5555  
tel. 5852 226 90, 5852 229 91, 5852 270 23, 601 21 49 33, fax 58 52 270 20  
e-mail kpu@geocentrum.cz

## Vyjádření

**Ve věci :** Komplexní pozemková úprava Dolní Dlouhá Loučka  
závěrečné projednání Plánu společných zařízení

**Datum :** 3. října 2003

**Místo jednání :** zasedací místnost firmy GEOCENTRUM spol. s r.o. Olomouc,  
Kosmonautů 1143/8B

- 1) Městský úřad Olomouc :  
ODPOR ZP : 'ZÁSTUPCI' ZP POHLEDU  
P NÁVRUHU PLÁNU SPOLEČNÝCH  
ZAŘÍZENÍ A P UMÍSTĚNÍ PRVÉ  
ÚPRAVY V TĚMTO PŘÍPODLEŽNOSTI :  
1) BK 4 VSTUPU 2 BC 4 PODÉL  
KAT. HRANICE DDL a PARKU BK DE  
VEDLA V K.Ú. DOLNÍ DL. LOUČKA.  
2) KANCELÁŘ VBSL. Pí. II/44479  
a KAT. HRANICE a PARKU BK DE  
VYUŽITÍ K NÁVRHU INTERIÉROVÝCH  
PRVÝ - RMZ (POZEMEK JE VE SPRÁVĚ  
PP ER)  
3) BC 5 VYMEZIT V NÁVRHU  
PLÁNU VZ. VĚSTAK VOZNÍ PLOCHY  
4) ZAPOČÍT OR - ZÁSTUPCE OVEŘI  
VEDLA RBL KTBRY PŘÍPODLEŽNOSTI



УКДЛ УСТАНОВЛЕН ДОЛЖИ ДЛОУЧЕ СОВЕТУ  
ДО ~~УСТАВУ~~ 10.10.2003 ПОД П' ЗПРЯГО  
УСТАВУ ЗПРЯГО

5) Видоводдержка торговцев  
и функций параметров привлекательности

Μετακίνηση QDB02 υπέρβαση :

POUČAŘI A PŘEDLOŽBAČI PLÁNEK  
A POLKŮ ČAČŮV ZAPŘÍZKŮ PŘI KPH DDL.  
~~Z A PŘEDPOKLADU~~  
PO KROČENÍ KPH A KLOUBŮ DO KAPITULY  
KEMOVIOTŮ, BUDE ZMĚŇA ZAPRACOVÁNÍ  
DO KPH OBEKTOVÝCH

Cup of Life



**KRAJSKÝ ÚŘAD OLOMOUCKÉHO KRAJE**  
Odbor strategického rozvoje kraje  
Oddělení územního plánu a stavebního řádu  
Jeremenkova 40a  
779 11 Olomouc  
tel.: +420 585 508 651  
fax: +420 585 508 335  
e-mail: m.vlcek@kr-olomoucky.cz  
www.kr-olomoucky.cz

DOŠLO DNE:

13 -10- 2003

pod. č.

**GEOCENTRUM, spol.s.r.o.**  
Zeměměřičská a projekční kancelář

Kosmonautů 1143/8B  
772 00 OLOMOUC

VÁŠ DOPIS ZNAČKY/ZE DNE  
Bez značky / 25. 9. 2003

NAŠE ZNAČKA  
OSR/4994/03-ÚP/3240/VI

VYŘIZUJE/TEL.  
M.Vlček

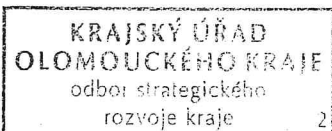
OLOMOUC  
6. 10. 2003

**Sdělení ke komplexní pozemkové úpravě v katastrálním území Dolní Dlouhá Loučka – projednání plánu společných zařízení.**

K závěrečnému projednání Vámi navrženého plánu společných zařízení v k.ú. Dolní Dlouhá Loučka ze dne 3. 10. 2003 Vám sdělujeme následující:

Za předpokladu, že Vámi navržený plán společných zařízení výše uvedeného katastrálního území respektuje územní plán velkého územního celku Olomoucké aglomerace, schválený usnesením vlády č. 422 ze dne 16. 7. 1997, jehož závazná část byla vyhlášena nařízením vlády ze dne 16. 7. 1997, uveřejněným ve Sbírce zákonů pod č. 212/1997 Sb. včetně jeho 1. změny, schválené usnesením Zastupitelstva Olomouckého kraje č. UZ/12/25/2002 ze dne 28. 11. 2002, není z naší strany k projednávanému materiálu dalších připomínek.

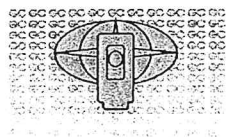
S pozdravem



*Ing. Stanislav Losert*  
Ing. Stanislav Losert  
vedoucí odboru strategického  
rozvoje kraje

Obdrží:

1. adresát
2. ad/a – 7.14.18 – A/5



GEOCENTRUM, spol. s r.o. zeměměřická a projekční kancelář  
tř. Kosmonautů 1143/8B, 772 00 Olomouc  
zapsaná u KS v Ostravě, oddíl C, spis. značka 5555  
tel. 5852 226 90, 5852 229 91, 5852 270 23, 601 21 49 33, fax 58 52 270 20  
e-mail kpu@geocentrum.cz

## Vyjádření

**Ve věci :** Komplexní pozemková úprava Dolní Dlouhá Loučka  
závěrečné projednání Plánu společných zařízení

**Datum :** 3. října 2003

**Místo jednání :** zasedací místnost firmy GEOCENTRUM spol. s r.o. Olomouc,  
Kosmonautů 1143/8B

KRAJSKÝ ÚŘAD OLOMOUCKÉHO KRAJE - ODBOR STRATEGICKÉHO  
ROZVOJE KRAJE MÁ K DĚLEBNÉ PLÁŇCE SPOL. ZAŘ.  
DOLNÍ LOUČKA LACÍ PODMÍNKY : ÚPRAVY MŮŽÍ BÝT  
V SOULADU S ÚZEMNĚ PLÁNOVACÍ DOKUMENTACÍ OBCE  
A KRAJE TJ. ÚZEMNÍM PLÁŇEM OBCE DL. LOUČKA  
A ÚZEMNÍM PLÁŇEM VÚC „OLOMOUČKA“ AGLOMERACE  
PO 1. ZMĚNĚ. OFICIÁLNĚ STANOVISKO ZAŘEŠENÉ  
POŠTOU.

 MIL. VLČEK

# KRAJSKÝ ÚŘAD OLOMOUCKÉHO KRAJE

Odbor životního prostředí a zemědělství

Jeremenkova 40a, 779 11 Olomouc

č.j.: OŽPZ 7172/9379/03-Bu

sp. a skart.znak: 8.20.5.V/5

Vyřizuje: RNDr. Buriánek

tel.: 585 508 622

fax: 585 508 424

e-mail: m.burianek@kr-olomoucky.cz

datum: 2003-10-22

DOŠLO DNE:

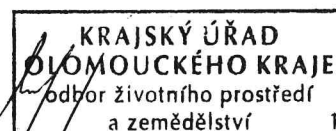
24-10-2003

Geocentrum, spol. s r.o.  
Tř. Kosmonautů 1148/8B

772 00 Olomouc

## Komplexní pozemková úprava v k.ú. Dolní Dlouhá Loučka – Plán společných zařízení - vyjádření orgánu ochrany přírody a orgánu ochrany ZPF

Krajský úřad Olomouckého kraje, odbor životního prostředí a zemědělství, po prostudování předložené dokumentace, včetně požadavků vznesených na závěrečném projednání dne 3.10. 2003 a po šetření na místě samém sděluje, že k návrhu plánu společných zařízení pro Komplexní pozemkovou úpravu v Dolní Dlouhé Loučce nemá připomínku.



Ing. Josef Veselský  
vedoucí odboru životního prostředí a zemědělství  
Krajského úřadu Olomouckého kraje

14-11-2003

## **OBEC PASEKA, 783 97 PASEKA ČP. 17**

**V Pasece dne: 10.11.2003**

**Geocentrum, spol. s r.o.  
Tř. Kosmonautů 1143/8B  
772 00 Olomouc**

**Věc:**

**Komplexní pozemková úprava v k. ú. Dolní Dlouhá Loučka**

**Obec Paseka nemá připomínky k předloženému projektu – komplexní pozemková úprava v k. ú. Dolní Dlouhá Loučka – Plán společných zařízení.**

**OBEC PASEKA  
783 97 PASEKA č.17**

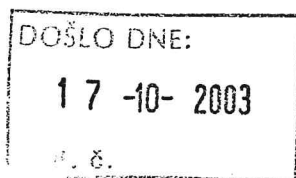
**Jiří Blažek  
Starosta**



**OBEC ŠUMVALD**, okres Olomouc , PSČ 783 85

---

GEOCENTRUM, spol.s r.o.  
tř.Kosmonautů 1143/8 B  
O l o m o u c  
772 00




Šumvald 15.10.2003.

**Vyjádření**

**Věc: Komplexní pozemková úprava Dolní Dlouhá Loučka  
závěrečné projednání Plánu společných zařízení**

Obec Šumvald nemá v uvedené části katastrálního území Dolní Dlouhá Loučka žádné zájmy a nevlastní zde žádné pozemky.

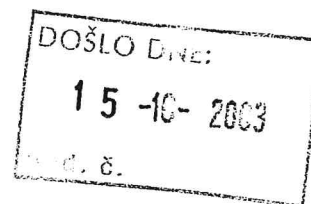
S pozdravem

  
Hönigsmied František  
starosta obce

**OBEC ŠUMVALD**  
783 85 Šumvald  
IČO: 299537  
3

Telefon, fax: 585 041 048

**Obec Újezd      783 96 Újezd      okr. Olomouc**  
tel. 585035119



Geocentrum, spol. s r.o.

tř. Kosmonautů 1143/8B  
Olomouc

Čj. 677/2003

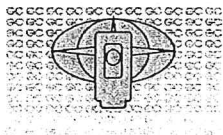
V Újezdě 14.10.2003

Věc: Vyjádření ve věci: Komplexní pozemková úprava Dolní Dlouhá Loučka  
závěrečné projednání Plánu společných zařízení

Obec Újezd souhlasí s předloženým návrhem Plánu společných zařízení pro komplexní  
pozemkovou úpravu Dolní Dlouhá Loučka bez připomínek.

Jan Fic  
starosta





**GEOCENTRUM, spol. s r.o. zeměměřická a projekční kancelář**  
tř. Kosmonautů 1143/8B, 772 00 Olomouc  
zapsaná u KS v Ostravě, oddíl C, spis. značka 5555  
tel. 5852 226 90, 5852 229 91, 5852 270 23, 601 21 49 33, fax 58 52 270 20  
e-mail kpu@geocentrum.cz


## Vyřádření

**Ve věci :** Komplexní pozemková úprava Dolní Dlouhá Loučka  
závěrečné projednání Plánu společných zařízení

**Datum :** 3. října 2003

**Místo jednání :** zasedací místnost firmy GEOCENTRUM spol. s r.o. Olomouc,  
Kosmonautů 1143/8B

PF OR ŮP SOUHLASÍ S NAVRŽENÝM INTERAKČNÍM PRVKEM NA POZEMKU  
P.Č. 669 VE SPRÁVĚ PF OR. (VIZ. VYJÁDŘENÍ MĚSTSKÝ ÚŘAD STERLBERK -  
- ODBOR ZIV. PRŮSTĚBŮ).

  
Pozemkový fond  
České republiky  
Olomouc, Wellnerova 5



# AGENTURA OCHRANY PŘÍRODY A KRAJINY ČR

organizační složka státu

středisko OLOMOUC

Lafayettova 13, 772 00 Olomouc

DOŠLO DNE:

- 9 -10- 2003

pod. č.

GEOCENTRUM, spol. s r. o.

Ing. Alice Moravcová

Kosmonautů 1143/8B

OLOMOUC

772 001

Váš dopis značky /ze dne  
25. září 2003

Naše značka  
1419/2003

Vyřizuje /linka  
Ing. Trubač

Olomouc  
8. 10. 2003

**Věc: Vyjádření k návrhu Plánu společných zařízení v rámci KPÚ pro k. ú Dolní Dlouhá Loučka**

Na základě dohody z ústního jednání ve věci projednání Plánu společných zařízení, které se uskutečnilo v pátek 3. 10. t. r., jsme ověřili vedení regionálního biokoridoru (RK) vedeného dle ÚTP katastrálním územím Dolní Dlouhá Loučka. Ze schváleného ÚP VÚC olomoucké aglomerace vyplývá, že předmětný RK byl v rámci zpracování a schvalování tohoto ÚP přeložen mimo uvedený katastr. Původní trasa byla přehodnocena do úrovně místního (lokálního) ÚSES.

K průběhu samotného jednání považujeme za nutné upozornit, že vytvářet plány ÚSES jako součást dokumentací výše zmíněného typu může podle ustanovení § 4, odst. 1 zákona č. 114/1992 Sb., o ochraně přírody a krajiny, resp. § 2, odst. 3 vyhl. MŽP č. 395/1992 Sb., kterou se provádí některá ustanovení zmíněného zákona (v platných zněních), projektovat pouze oprávněná osoba, tj. fyzická osoba vlastnící autorizaci projektanta ÚSES.

Agentura ochrany přírody a krajiny ČR

S pozdravem

Středisko Olomouc

772 00 Olomouc, Lafayettova 13

RNDr. Jiří Šafář  
vedoucí střediska

**Na vědomí: Městský úřad Uničov – odbor ŽP, orgán OP, Masarykovo nám. 22, 783 91  
UNIČOV**

**MINISTERSTVO ŽIVOTNÍHO PROSTŘEDÍ**  
odbor výkonu státní správy VIII

DOŠLO DNE:

24 -10- 2003

GEOCENTRUM, spol. s r.o.

tř. kosmonautů 1143/8B  
772 00 OLOMOUC

Naše značka  
570/2310/03-Šs

vyřizuje  
Ing. Chromčák, Štos

tel.  
585728290

Olomouc  
2003-10-22

**Komplexní pozemkové úpravy v k.ú. Dolní Dlouhá Loučka - stanovisko**

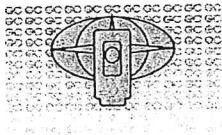
Dopisem ze dne 9.10.2003 jste požádali MŽP, odbor výkonu státní správy VIII o stanovisko k projektovaným komplexním pozemkovým úpravám v k.ú. Dolní Dlouhá Loučka.  
Za státní správu geologie v souladu s ust. § 29 zák. č. 44/1988 Sb., v úplném znění zák.č. 439/1992 Sb., (dále jen horní zákon), sdělujeme, že dle „Map ložiskové ochrany“ zpracovaných ČGS - Geofondem ČR nebyla na uvedeném k.ú. geologickými pracemi ověřena výhradní ložiska nerostných surovin, která by byla evidována v Bilanci zásob výhradních ložisek nerostů České republiky jako ložiska ve vlastnictví České republiky. Další objekty, na něž by se z horního zákona vztahovala územní ochrana, se na těchto k.ú. rovněž nenacházejí.

Na úseku **ochrany přírody a krajiny** nejsou k předloženému záměru připomínky. Navrhované úpravy neovlivní ochrannou zónu NRBK K 91, která se nachází v S – SV okraj řešeného území.

S pozdravem

Ministerstvo životního prostředí  
odbor výkonu státní správy VIII  
pracoviště Welinerova 5  
779 00 Olomouc

**Ing. Josef Švejda**  
ředitel odboru výkonu státní správy VIII



GEOCENTRUM, spol. s r.o. zeměměřická a projekční kancelář  
tř. Kosmonautů 1143/8B, 772 00 Olomouc  
zapsaná u KS v Ostravě, oddíl C, spis. značka 5555  
tel. 5852 226 90, 5852 229 91, 5852 270 23, 601 21 49 33, fax 58 52 270 20  
e-mail kpu@geocentrum.cz

## Vyjádření

**Ve věci :** Komplexní pozemková úprava Dolní Dlouhá Loučka  
závěrečné projednání Plánu společných zařízení

**Datum :** 3. října 2003

**Místo jednání :** zasedací místnost firmy GEOCENTRUM spol. s r.o. Olomouc,  
Kosmonautů 1143/8B

Krajští zastupitelé obce Olomouc  
K projednání závěrečného projektu  
společných zařízení ochrany veřejného zdraví  
přírodních.

*Bohdan*



**Zemědělská vodohospodářská správa**  
**Oblast povodí Moravy, Pracoviště Olomouc**  
**Lazecká 6, 779 00 Olomouc**

DOŠLO DNE:

**31 -10- 2003**

Geocentrum  
s.r.o.

Kosmonautů 1143/8B  
772 00 OLOMOUC

VÁŠ DOPIS ZNAČKY / ZE DNE  
9.10.2003

NAŠE ZNAČKA  
ZVHS-OL/Vy-691/03

VYŘIZUJE  
Vyhnánek

OLOMOUC  
30.10.2003

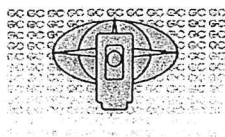
**Věc: KPÚ v k.ú. Dolní Dlouhá Loučka – Plán společných zařízení**  
**- vyjádření**

Nemáme námitek k Plánu společných zařízení KPÚ v k.ú. Dolní Dlouhá Loučka. Veškeré naše požadavky, které byly v průběhu zpracovávání KPÚ z naší strany vzneseny a při společných pochůzkách v terénu dohodnuty, byly respektovány.

Zemědělská vodohospodářská správa  
Oblast povodí Moravy  
Pracoviště Olomouc 506  
Lazecká 6, 779 00 Olomouc

Vedoucí ZVHS OpM P Olomouc

Jan Říha



GEOCENTRUM, spol. s r.o. zeměměřická a projekční kancelář  
tř. Kosmonautů 1143/8B, 772 00 Olomouc  
zapsaná u KS v Ostravě, oddíl C, spis. značka 5555  
tel. 5852 226 90, 5852 229 91, 5852 270 23, 601 21 49 33, fax 58 52 270 20  
e-mail kpu@geocentrum.cz

## Vyjádření

**Ve věci :** Komplexní pozemková úprava Dolní Dlouhá Loučka  
závěrečné projednání Plánu společných zařízení

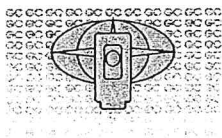
**Datum :** 3. října 2003

**Místo jednání :** zasedací místnost firmy GEOCENTRUM spol. s r.o. Olomouc,  
Kosmonautů 1143/8B

Povodí Moravy, z.p. závod Horní Morava Olomouc  
nemá z hlediska ochrany zájmů příslušného správce toku  
Osleky dalších průpovědek a požadavků ke KPÚ.  
Naš požadavek na zajištění přístupnosti toku byl  
v dokumentaci plně respektován.

Vallouš Jan

**Povodí Moravy, s.p.**  
Závod Horní Morava, provoz Olomouc  
772 11 Olomouc, U dět. domova 263  
IČO 70890013, DIČ 288-70890013  
tel.: 585 434 638-41 (3)



GEOCENTRUM, spol. s r.o. zeměměřická a projekční kancelář  
tř. Kosmonautů 1143/8B, 772 00 Olomouc  
zapsaná u KS v Ostravě, oddíl C, spis. značka 5555  
tel. 5852 226 90, 5852 229 91, 5852 270 23, 601 21 49 33, fax 58 52 270 20  
e-mail kpu@geocentrum.cz

## Vyjádření

**Ve věci :** Komplexní pozemková úprava Dolní Dlouhá Loučka  
závěrečné projednání Plánu společných zařízení

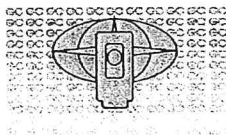
**Datum :** 3. října 2003

**Místo jednání :** zasedací místnost firmy GEOCENTRUM spol. s r.o. Olomouc,  
Kosmonautů 1143/8B

Vyjádření výboru a stavební správy Olomouc  
nemá o kat. území Dolní Dlouhá Loučka  
žádné pochyby a není vlastním pozemkem.  
Jana L. B.

Vojenská ubytovací a stavební správa  
Olomouc





GEOCENTRUM, spol. s r.o. zeměměřická a projekční kancelář  
tř. Kosmonautů 1143/8B, 772 00 Olomouc  
zapsaná u KS v Ostravě, oddíl C, spis. značka 5555  
tel. 5852 226 90, 5852 229 91, 5852 270 23, 601 21 49 33, fax 58 52 270 20  
e-mail kpu@geocentrum.cz

## Vyjádření

**Ve věci :** Komplexní pozemková úprava Dolní Dlouhá Loučka  
závěrečné projednání Plánu společných zařízení

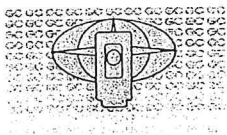
**Datum :** 3. října 2003

**Místo jednání :** zasedací místnost firmy GEOCENTRUM spol. s r.o. Olomouc,  
Kosmonautů 1143/8B

*Správa silnic Olomouckého kraje, Středisko údržby Olomouc  
požaduje, aby při napojování komunikací na sil. II. a III. třídy  
bylo postupováno podle SILNIČNÍHO ZÁKONA č. 13/97 Sb. ve  
znění pozdějších předpisů (porozumí musel vydat příslušný siln. úřad,  
snadno číselný porráh, zabránění stékání vody na sil. II. a III. třídy a  
a znečištění, v místě sjezdu v příkopu u silnice provést  
za trubení  $\phi$  min. 400 mm...)*

*za SROK, SÚ OLOMOUČ  
KONTROLA'*

*Jh*



**GEOCENTRUM, spol. s r.o. zeměměřická a projekční kancelář**  
tř. Kosmonautů 1143/8B, 772 00 Olomouc  
zapsaná u KS v Ostravě, oddíl C, spis. značka 5555  
tel. 5852 226 90, 5852 229 91, 5852 270 23, 601 21 49 33, fax 58 52 270 20  
e-mail kpu@geocentrum.cz

## Vyjádření

**Ve věci :** Komplexní pozemková úprava Dolní Dlouhá Loučka  
závěrečné projednání Plánu společných zařízení

**Datum :** 3. října 2003

**Místo jednání :** zasedací místnost firmy GEOCENTRUM spol. s r.o. Olomouc,  
Kosmonautů 1143/8B

Vodohospodářská společnost Olomouc, a.s. upozorňuje, že část polních cest se nachází ve II. vnějším ochranném pásmu vod pro prameniště Brníčko.



LESY ČESKÉ REPUBLIKY, s.p.

Lesní správa Janovice, Zámecká 2, 793 42 Janovice

váš dopis zn:

ze dne:

naše zn.: 473/104/84/748/2003

vyřizuje: ing. Staňková

tel.: 554 283 044

gsm: 605 223 054

fax: 554 283 034

e-mail: ls104@lesy-cr.cz  
stankova.ls104@lesy-cr.cz

datum: 15.10.2003

GEOCENTRUM, spol. s r.o.

tř. Kosmonautů 1143/8B

OLOMOUČ

772 00

DOŠLO DNE:

17 -10- 2003

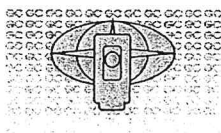
d. č.

Ůvě: Vyjádření k plánu společných zařízení

Lesní správa Janovice u Rýmařova nemá námitek proti plánu společných zařízení pro komplexní pozemkovou úpravu v Dolní Dlouhé Loučce.

Ing. Vojtěch Jagoš  
správce

LESY ČESKÉ REPUBLIKY, s.p.  
lesní správa  
Zámecká 2  
793 42 JANOVICE  
DIČ: 228 - 42 196 451



GEOCENTRUM, spol. s r.o. zeměměřická a projekční kancelář  
tř. Kosmonautů 1143/8B, 772 00 Olomouc  
zapsaná u KS v Ostravě, oddíl C, spis. značka 5555  
tel. 5852 226 90, 5852 229 91, 5852 270 23, 601 21 49 33, fax 58 52 270 20  
e-mail kpu@geocentrum.cz

## Vyjádření

**Ve věci :** Komplexní pozemková úprava Dolní Dlouhá Loučka  
závěrečné projednání Plánu společných zařízení

**Datum :** 3. října 2003

**Místo jednání :** zasedací místnost firmy GEOCENTRUM spol. s r.o. Olomouc,  
Kosmonautů 1143/8B

UVEŠLEDNIT ZAHĚŘENÍ POZEMKOVÝCH ÚPRAV BUDE LOTČENO BEZPEČNOSTÍ  
MÍSTO VTL ZAŘÍZENÍ A ZAŘÍZENÍ PRO.  
VŠEKLEROU ČINNOST V TOMTO MÍSTU BUDE NUTNĚ ADOJEČNĚ  
ZPRACOVAT A PÍSEMNĚ ODSOUHLASIT NA STR. 9. 5. ČASPS OLOMOUK.

ZA STR. 9. 5. ČASPS OL.

HOUDATY



Váš dopis značky / Ze dne

Naše značka:  
**02540/03/OL/MO**

Vyřizuje / Tel.  
Dana Zaoralová / 585802311

Datum  
19.11.2003

**GEOCENTRUM spol.s r.o.**

**Kosmonautů 8B**  
**772 00 Olomouc**

### **Vyjádření o existenci podzemních vedení telekomunikačních sítí**

ČESKÝ TELECOM, a.s. vydává dle § 88 odst.9 zákona č. 151/2000 Sb. o telekomunikacích v platném znění toto vyjádření o existenci podzemních vedeních telekomunikačních sítí (dále jen PVTs).

Název stavby: **Pozemkové úpravy-plán společných zařízení**

Umístění stavby: **Dolní Dlouhá Loučka**

Okres: **Olomouc**

Parcelní číslo: **neuvedeno**

Katastrální území: **Dolní Dlouhá Loučka, dotčené mapové listy:**

Stavebník:

Zájmové území stavby je vyznačeno na předložených situačních plánech v měřítku: **1:5000, Neurčeno**

Vyjádření je vydáváno pro účely: **k jiným účelům**

Při realizaci výše popsaných zemních prací dojde ke střetu s PVTs ČESKÉHO TELECOMU, a.s. V trase je uloženo několik kabelů a trubek, které jsou chráněny ochranným pásmem. Celkový počet dotčených prvků telekomunikační sítě vyplývá z popisu v polohopisech nebo je upřesněn v poznámce tohoto vyjádření.

Součástí vyjádření jsou Všeobecné podmínky pro provádění zemních prací v blízkosti PVTs uvedené na zadní straně tohoto tiskopisu.

Dotčené sítě: **Přístupová síť: Dlouhá Loučka celá obec, 1-12 st.;**

**Přenosová síť: KP č.: 7315, předané listy: 1-9; KP č.: 7194, předané listy: 33-69;**

Poznámka: **Při dalším stupni PD nové vyjádření.**

Příp. vytyčení přístup. sítě objednejte u: **Ošřádal Zb., Stupkova 18, Olomouc, tel. 585802751, mobil 602591903, FAX 585802704**

Toto vyjádření platí jen pro území a rozsah prací vyznačených v dokumentaci předložené žadatelem k tomuto vyjádření a potvrzené zaměstnancem ČESKÉHO TELECOMU, a.s..

Platnost tohoto vyjádření končí dne: **19.11.2004. Při jakékoliv změně je nutno si vyžádat nové vyjádření.**

Vyskytne-li se ve staveništi telekomunikační zařízení, které by bránilo realizaci stavby, je nutné požádat o jeho přeložení, ve smyslu § 91 odst.7. zákona č. 151/2000 Sb. o telekomunikacích.

Osobní údaje fyzické osoby žadatele budou uchovány po dobu platnosti vyjádření a poté budou vymazány.

Vyjádření vyhotovil:

Vyjádření převzal:

**GEOCENTRUM spol.s r.o.**

**ing.Moravcová Alice**

**Kosmonautů 8B**

**772 00 Olomouc**

**Č. Daňá Zaoralová**

Počet příloh: 0

**TELECOM 1540**

**ČESKÝ TELECOM, a.s.**

**Olšanská 5, 130 34 Praha 3**

**MOS Praha, oddíl B, vložka 2322**

**Divize sítí**

**Dokumentace liniových staveb sítě Morava**

**19/60193336**

### ***Všeobecné podmínky pro provádění zemních prací v blízkosti PVTs.***

Při provádění zemních nebo jiných prací, které mohou ohrozit PVTs, je investor povinen učinit veškerá opatření, aby nedošlo k poškození PVTs stavebními pracemi, zejména tím, že zajistí :

- a) nejméně 15 dnů před předpokládaným termínem zahájení prací písemně uvědomí příslušnou krajskou provozní oblast (KPO) , které vydalo toto vyjádření,
- b) před zahájením zemních prací vyznačení polohy PVTs přímo ve staveništi (trase),
- c) prokazatelné seznámení pracovníků, kteří budou provádět práce, s polohou tohoto vedení (zařízení),
- d) upozornění organizace provádějící zemní práce na možnou odchylku  $\pm 30$  cm uloženého vedení (zařízení) od polohy vyznačené ve výkresové dokumentaci,
- e) upozornění pracovníků, aby dbali při pracích v těchto místech největší opatrnosti a nepoužívali zde nevhodné nářadí a aby ve vzdálenosti nejméně 1,5m po každé straně vyznačené trasy vedení (zařízení) nepoužívali žádných mechanizačních prostředků (hloubících strojů, sbíječek apod.),
- f) zákaz pojíždění těžkými vozidly a budování skládek nad trasou PVTs,
- g) aby odkryté PVTs bylo řádně zabezpečeno proti poškození, a to i třetí osobou,
- h) aby při provádění zemních prací byla zhutněna zemina pod PVTs,
- i) vyzvání příslušného pracoviště KPO k provedení kontroly před zakrytím vedení, zda není viditelně poškozeno a zda byly dodrženy příslušné normy a stanovené podmínky,
- j) neprodlené oznámení každého poškození PVTs Poruchové službě ČESKÉHO TELECOMU, a.s., – telefonní číslo **13129**,
- k) aby při křížení, popřípadě souběžích PVTs s ostatními sítěmi byla dodržena ČSN 736005 "Prostorová úprava vedení technického vybavení",
- l) aby při provádění zemních prací byla dodržena ČSN 733050 "Zemní práce",
- m) aby ukončení stavby bylo písemně nahlášeno příslušné KPO.

S ohledem na to, že správce PVTs neodpovídá za změny jeho prostorového umístění provedené bez jeho vědomí, je nutno ověřit výškové umístění PVTs sondami.

Nedodržení těchto podmínek je hrubým porušením právní povinnosti podle § 88 odst. 10 zákona č. 151/2000 Sb. o telekomunikacích.

Bude-li nezbytné provést vytyčení PVTs, jež je zpoplatňováno, provede ho výhradně náš pracovník na základě písemné objednávky, kterou je třeba zaslat nejméně 3 týdny před požadovaným termínem vytyčení. Na objednávce uveďte naše číslo jednací tohoto vyjádření a datum vydání.

DOŠLO DNE:  
21-03-2002  
Č. č.

- VAŠ DOPIS ZNAČKY / ZE DNE

NAŠE ZNAČKA

**SME 1640/2002-Ma**  
VYŘIZOVATEL

**Masaryk Jaroslav/ 068-5109 585**  
DNE

**15.8.2002**  
VĚC

**Žádost o vyjádření k sítím**

**GEOCENTRUM, spol. s r.o.**  
**Ing. Moravcová Alice**  
**tř. Kosmonautů 8B**  
**772 00 Olomouc**

*WAKRELEAD DO MAPY*

- Existence energetického zařízení ve správě Severomoravské energetiky, a. s.

*JS 109622*

Název akce : **Pozemkové úpravy k.ú. Dolní Dlouhá Loučka a stav sítí**

Katastrální území : **Dol. Dlouhá Loučka**

Sítě dle předložené dokumentace zakreslil : **Masaryk**

Parcela číslo :

- Vyjádření společnosti Severomoravská energetika, a. s. (dále SME) k akci

Při realizaci výše uvedené stavby **dojde** ke styku ( souběhu , křížování ) s energetickým zařízením:

nadzemní zařízení **VN**

podzemní zařízení

Nedílnou součástí tohoto vyjádření jsou podmínky a požadavky SME (viz. druhá strana / příloha).

**Další ujednání :**

- Vyjádření pozbývá platnosti do jednoho roku ode dne vydání.
- Není-li stanoveno jinak, pak vyjádření postačuje k vydání stavebního povolení pouze na realizaci plynových, vodovodních a kanalizačních přípojek.
- Vyjádření a zakres neslouží jako vytyčovací výkres. Vytyčení je nutno objednat na středisku služeb.
- **Nutno dodržet vzdálenosti od vedení NN dle platných norem, prostorové uspořádání sítí dle ČSN 736005. U kabelů a vedení vysokého napětí ochranné pásmo, způsob křížení a souběhu.**
- **V případě nutnosti přeložky energet. zařízení postup dle zák. 458/2000Sb. - nutno projednat před vydáním stavebního povolení!!**

**Nepostačuje k realizaci akce ani k vydání stavebního povolení! Nutno doložit způsob dotčení energetického zařízení!! (zejména způsob uložení, křížení, souběhu a dodržení předepsaných vzdáleností a zakres našich sítí do situace stavby))**

Převzal ( podpis ) :

*Provedl inženýr Jaroslav Masaryk dne 27.12.2004*  
Severomoravská energetika, a. s.  
Středisko služeb Olomouc, pracoviště Uničov  
Adresa pro doručování:  
783 91 Uničov, Masarykovo nám. 19 7

*Masaryk Jaroslav*  
Masaryk Jaroslav  
Samost. technik provoz. služeb zákazníkům  
Správy a rozvoje DS OS Přerov

*JS 030622*  
*JS 054352*  
*pon. Vlk 602 703 954*



**Příloha: Podmínky a požadavky SME k provádění prací a staveb v blízkosti energet. zařízení**

**článek č.1 - Podmínky SME k podzemnímu zařízení.**

Jakékoliv práce v okolí kabelového vedení jsou bez souhlasu energetického podniku zakázány ( zákon č. 458/2000 Sb. ). V ochranném pásmu podzemního vedení, které činí v souladu se zákonem č. 458/2000Sb. §46 1 m od krajního kabelu na každou stranu, je zakázáno:

- a) provádět bez souhlasu jeho vlastníka zemní práce
- b) zřizovat stavby či umísťovat konstrukce nebo jiná podobná zařízení a provádět činnosti, které by znemožňovaly přístup k podzemnímu vedení nebo které by mohly ohrozit bezpečnost a spolehlivost jeho provozu
- c) vysazovat trvalé porosty a přejíždět vedení mechanismy o celkové hmotnosti nad 3 t

**Výjimky z ochranných pásem povoluje Severomoravská energetika, a. s.**

Provádění zemních prací v blízkosti silového kabelového vedení se povoluje s tím, že Vaše organizace (popř. dodavatel stavby) bude respektovat následující podmínky:

- 1) **Objedná vytyčení kabelové trasy SME – bližší informace u technika provozních služeb v Olomouci tel. 068/5109580 nebo v Uničově tel. 0643/454352**
- 2) Kabelová trasa bude viditelně vyznačena ve staveništi ( trase )
- 3) Započítí práce v blízkosti kabelového vedení oznámí technikovi provozních služeb týden předem
- 4) Seznámí prokazatelně ( písemně ) své pracovníky, jichž se to týká, s polohou tohoto vedení
- 5) V případě předpokládaných prací v blízkosti ochranného pásma kabelové trasy zajistí vykopání ručních sond k ověření přesné polohy
- 6) Upozorní své pracovníky na možnou odchylku uloženého vedení od výkresové dokumentace
- 7) Průkazně zakáže provádění jakýchkoliv zemních prací mechanismy v ochranném pásmu kabelových tras
- 8) **Přeložku vedení (přemístění, uložení do chrániček ...) zajišťuje vlastník zařízení (SME) na náklady stavebníka dle zák 458/2000Sb.**
- 9) Stavebník zajistí podchycení a podložení podkopaných kabelů a spojek a jejich ochranu před mechanickým poškozením. Tyto práce mohou být vykonávány jen v beznapětovém stavu, který zajistí příslušná poruchová služba tel 0641/264130 (vypínání vedení je nutno hlásit 20dní předem!!)
- 10) Odkryté kabely budou vyznačeny výstražnými tabulkami dle ČSN 35 98 02 - 06/116
- 11) **Vyzve příslušného pracovníka SME ke kontrole stavu a uložení kabelů dle ČSN 73 60 05, 34 10 50, který učiní o kontrole písemný zápis do staveb. deníku dodavatele a dá písemný souhlas k zasypání kabelů**
- 12) **Okamžitě ohlásit SME (0641/264130) každé poškození jeho zařízení a to i v případě, že nedojde k bezpečnostní poruše nebo přerušení dodávky.**

**článek č.2 - Podmínky SME k nadzemnímu zařízení.**

Provádění zemních a stavebních prací v blízkosti venkovního silového vedení se povoluje s tím, že Vaše firma ( investor - stavebník - zhotovitel ) bude respektovat následující podmínky:

- 1) Zajistí zakreslení energetického zařízení do své situace u technika prov. služeb.
- 2) V ochranném pásmu venkovního vedení 22 kV, které činí v souladu se zákonem č.458/2000 Sb. §46 7 m od krajního vodiče na každou stranu, je zakázáno:
  - zřizovat stavby či umísťovat konstrukce a jiná podobná zařízení, jakož i uskláňovat hořlavé nebo výbušné látky.
  - vysazovat chmelnice a nechávat růst porosty nad výšku 3 m
  - provádět činnost znesnadňující opravu a údržbu rozvodného zařízení
  - provádět činnost ohrožující venkovní vedení, spolehlivost a bezpečnost jeho provozu nebo životy, zdraví a majetek osob
- 3) Ochranným pásmem se rozumí prostor v bezprostřední blízkosti rozvodného zařízení určený k zajištění jejich spolehlivého provozu a k ochraně života, zdraví a majetku osob. Výjimky z ochran. pásma povoluje Severomoravská energetika, a. s.
- 4) Objekt musí být situován tak, aby v žádném případě nebyla vzdálenost vodiče nízkého napětí od objektu menší než ČSN 33 33 00 (v souladu s platnými normami).
- 5) Ve vzdálenosti 2 m od okraje podpěrného bodu nesmí být prováděny žádné zemní práce, aby nedošlo k ohrožení statiky sloupů venkovního vedení
- 6) Provádění jakýchkoli prací v blízkosti venkovního vedení a trafostanice bez souhlasu SME je zakázáno
- 7) Práce v blízkosti energetického zařízení se řídí ustanovením ČSN 34 31 00 a ČSN 34 31 08
- 8) **Okamžitě ohlásit SME (0641/264130) každé poškození jeho zařízení a to i v případě, že nedojde k bezpečnostní poruše nebo přerušení dodávky.**



DOŠLO DNE:

31 -10- 2003

Pozemkový úřad Olomouc	Čís. dop.
Došlo - 9 -10- 2003	Zpracoval
Č.j.: 123	Ukl. znak
Přílohy:	

Ministerstvo zemědělství ČR  
Pozemkový úřad Olomouc  
Ing. Letocha  
Kosmonautů 10  
772 00 OLOMOUC

VÁŠ DOPIS ZNAČKY / ZE DNE

NAŠE ZNAČKA

VYŘIZUJE / LINKA

DLOUHÁ LOUČKA

VĚC:

117/2003/V

7.10.2003

**Pozemkové úpravy v k.ú. Dolní Dlouhá Loučka**

Představenstvo Obchodního družstva Dlouhá Loučka bylo seznámeno s postupem prací na KPÚ v k.ú. Dolní Dlouhá Loučka a s návrhem společných zařízení.

Proti návrhu nemá podstatné připomínky. V návaznosti na předchozí jednání zástupců družstva však i nadále trvá původní stanovisko představenstva a nadále trváme na finanční nebo hmotné náhradě za zařízení, které družstvo vybudovalo (cesty), a které i v budoucnu zůstanou zachovány jako společná zařízení.

Obchodní družstvo Dlouhá Loučka  
783 86 Dlouhá Loučka  
③ DIČ: 381-47677449  
č.ú. KB - 190963210297/0100

  
Ing. Josef Červený  
předseda představenstva  
Obchodního družstva Dlouhá Loučka